

第1回 市協一門大会



2013年11月9日(土)開催

場 所 滋賀県甲賀市土山町

トレイン あいの土山～四季彩とやまびこの郷～

主 催 京都大学オリエンテーリングクラブ

主 管 京都大学オリエンテーリングクラブ 2013年度市協一門

実行委員長 兼 コースプランナー	市脇翔平(京都大学 2007 年度入学)
運営責任者	中村陽二(京都大学 2010 年度入学)
競技責任者	安中勇大(京都大学 2011 年度入学)
渉外責任者	松島真之(京都大学 2012 年度入学)

1.目次

2.	ごあいさつ	3
3.	タイムテーブル	4
4.	アクセス	6
5.	会場	7
6.	受付	9
7.	競技情報	12
8.	大会の流れ.....	14
9.	速報・成績表	17
10.	表彰	17
11.	注意事項	17
12.	大会スタッフ	18
13.	お問い合わせ	18

2. ごあいさつ

このたびは京都大学市協一門大会にご参加いただきありがとうございます。

本大会では足を運んでくださった皆様に十分に甲賀土山の値を堪能していただけるよう、予選決勝方式、松塾の開催、炊き出しといったメニューを盛り込みました。

満足していただければ幸いです。

また、今回はクラブ内の有志による開催という点も特筆できると思います。

オリエンテーリングの大会を開くことはそれほど難しいことではありません。

運営能力の維持、トレインの継続利用、オリエンテーリング機会の提供などといった点で、クラブの枠にこだわらず、大小様々な大会が今後も各地で開催されることを願います。

最後になりましたが、このような大会が開けましたのも、トレイン地元の方々のご協力があったのもです。

この場を借りて感謝申し上げます。

参加者の皆様、ぜひ鹿カレーをご賞味ください。

第1回市協一門大会

実行委員長 市協翔平

3. タイムテーブル

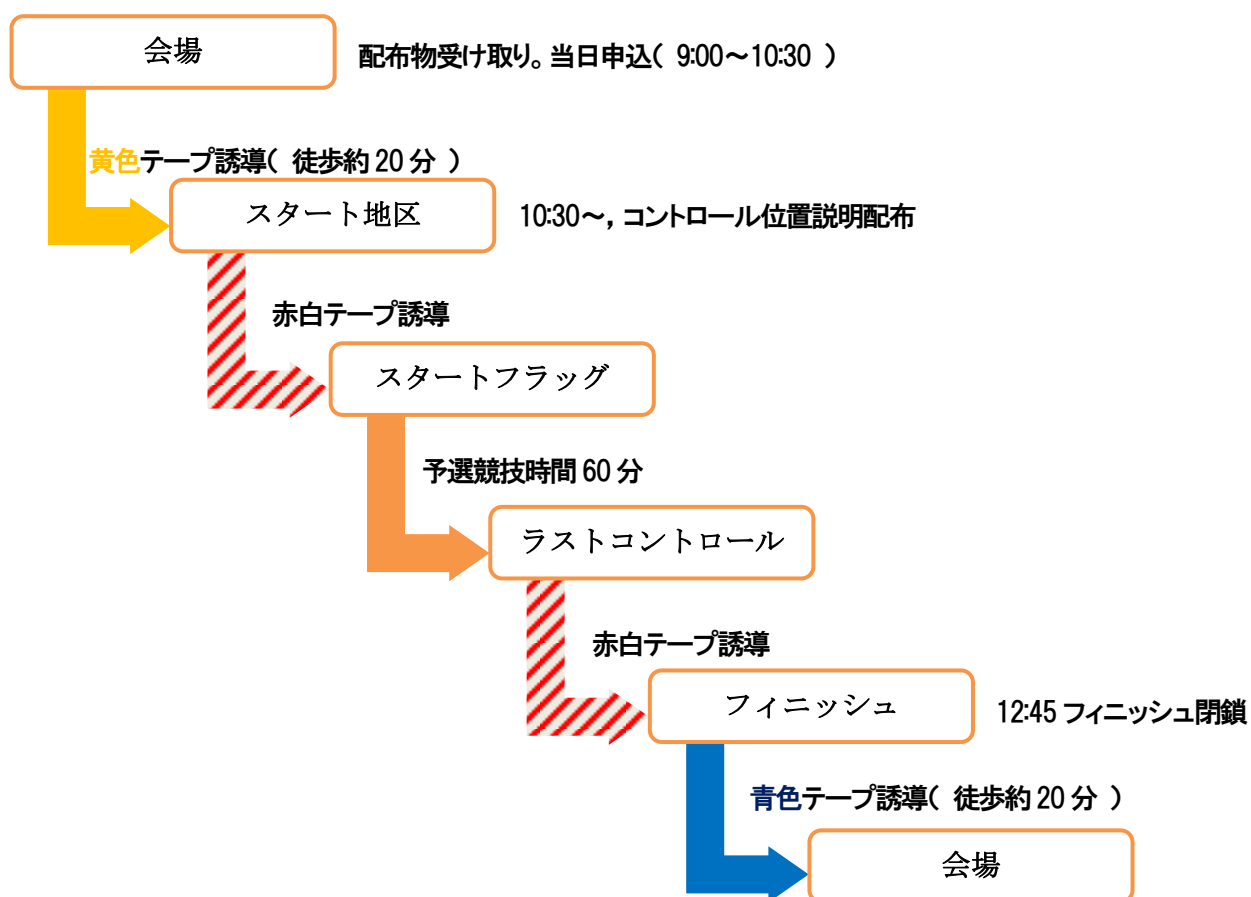
①タイムテーブル

- 9:00 開場・受付開始
- 10:30 予選スタート, 当日申込終了
- 12:45 予選フィニッシュ閉鎖
- 13:00 A,B 決勝進出者発表
- 14:00 決勝スタート
- 15:30 表彰式
- 16:30 決勝フィニッシュ閉鎖

※予選と決勝の間に、松澤俊行様による松塾が開催されます。また、山内自治振興会の方々による鹿カレーの提供もございますので、是非ご利用ください。

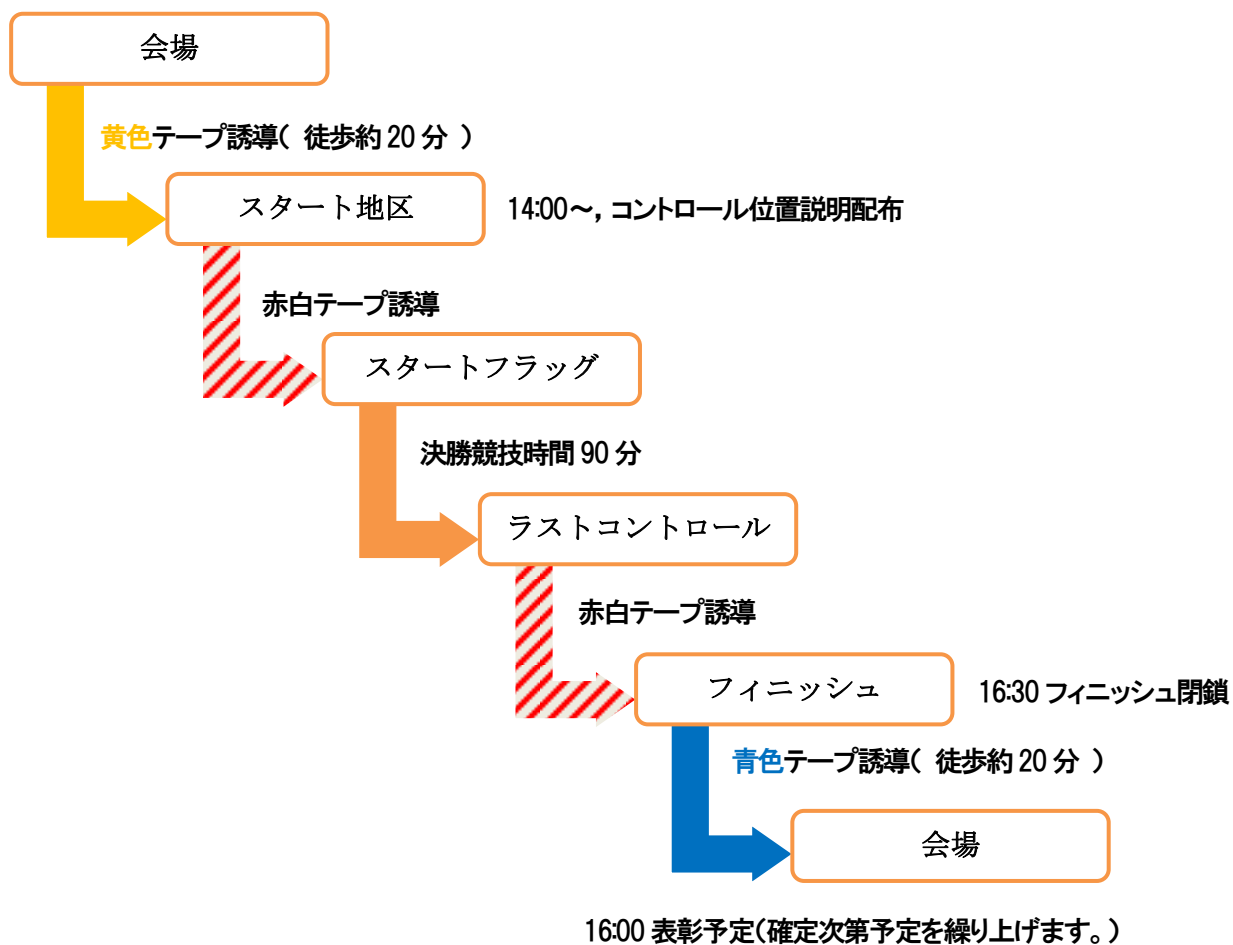
②フローチャート～予選・N/G～

9:00 開場



③フローチャート～決勝～

13:00A,B 決勝進出者発表



4. アクセス

①公共交通機関でお越しの方

JR 貴生川駅北口より、あいくるバスにてお越しいただけます。

運賃は乗り換えの有無にかかわらず大人 250 円(小人 130 円)です。

乗り換えをする際はその旨を運転手に伝え、乗換券をもらってください。

交通機関に遅れが生じる場合がございますので、あらかじめ時刻に余裕をもってお越しください。

・貴生川駅北口 7:35 発→近江土山 8:04 着(乗換)同時刻発→黒川 8:12 着

・貴生川駅北口 9:25 発→近江土山 9:54 着(乗換)10:00 発→黒川 10:08 着

詳しい時刻表は、下記 URL にアクセスしてご覧ください。

(http://www.city.koka.lg.jp/secure/11238/ty_honsen2.pdf)

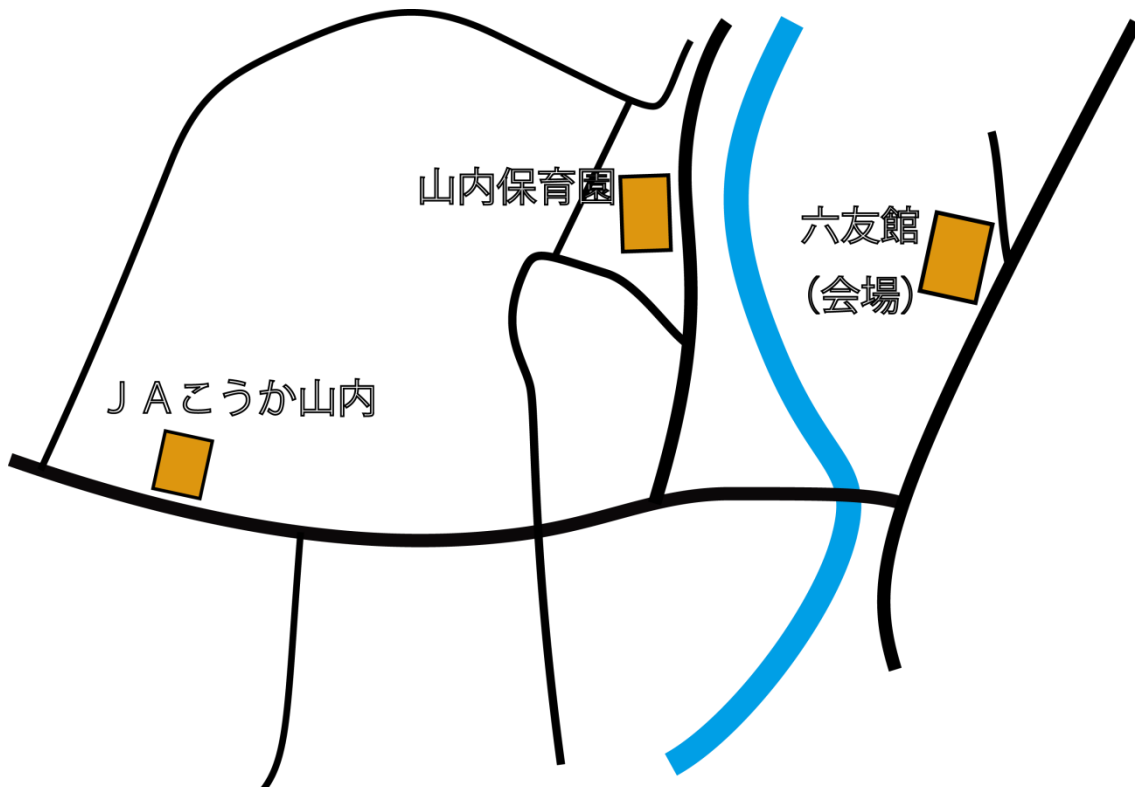
②車でお越しの方

所要時間は、新名神甲賀土山 IC より約 15 分です。

会場周辺の道は幅員も狭く見通しも悪いので、徐行運転で十分注意して走行してください。

今大会では駐車券を発行しません。どなたでも駐車いただけます。

駐車場は下図のように3か所用意しています。役員の指示に従って駐車してください。



会場周辺図:



詳細図



※お帰りの交通について

新名神高速道路「土山 SA」までお送りします。ご希望の方は 13:00 までに受付へ申し出ください。

・会場 16:30 発→土山 SA16:40 着→
 { 高速バス名古屋行き 17:28 発
 { 高速バス京都行き 17:12 発

高速バスについて詳しくは下記 URL をご覧ください。

上り(http://www.ohmitetudo.co.jp/sa/tsuchiyama/kousoku_bus/ue.html)

下り(http://www.ohmitetudo.co.jp/sa/tsuchiyama/kousoku_bus/sita.html)

黒川より 15:30,17:02,17:52 にバスもごさいます。詳しくは下記 URL にてご覧ください。

(http://www.city.koka.lg.jp/secure/11238/ty_honsen1.pdf)

5. 会場

①会場

会場は、ふるさと生きがいセンター六友館です。

トイレ・更衣室

トイレは、会場内のトイレがお使いいただけます。

男性は男子トイレ、女性は女性トイレを更衣室としてお使いいただけます。

ウォーミングアップ

本大会ではウォーミングアップエリアを設けません。

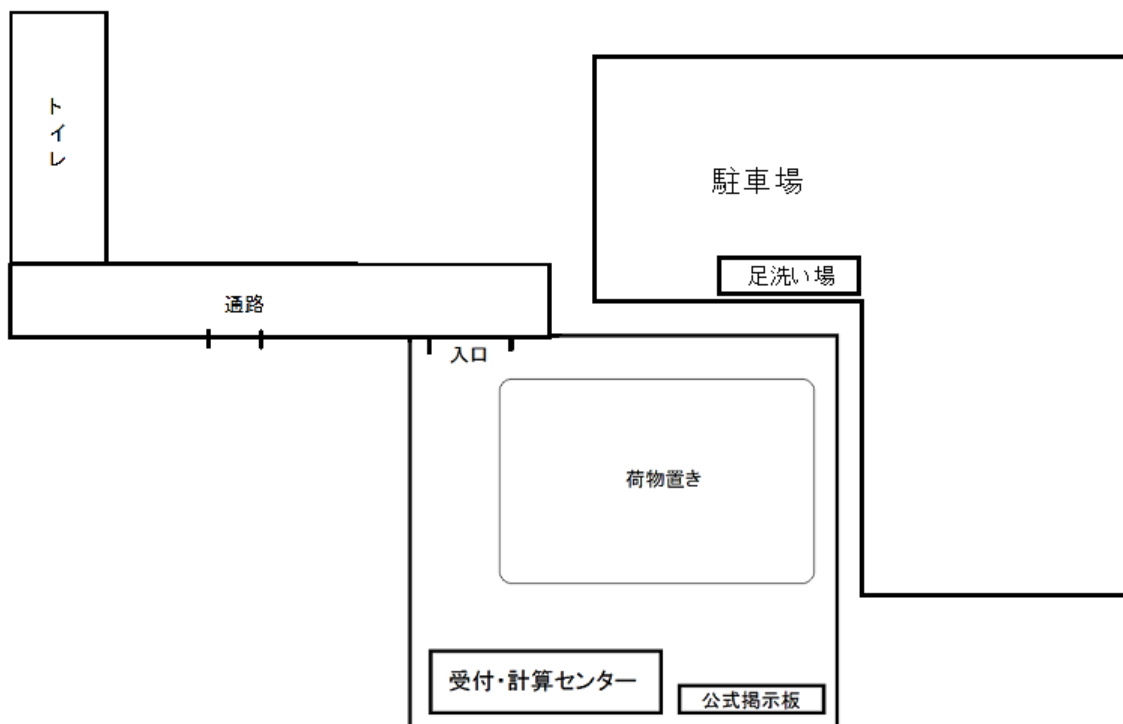
会場からスタート地区の間にウォーミングアップをお済ませください。

配布物置場

配布物置場は受付付近にございます。

事前申込された方はご自分の配布物を間違えないようにお取りください。

②会場レイアウト



6. 受付

①受付

受付では以下のことを行います。

- ・バックアップラベル、レンタルEカード受け渡し
- ・当日申込みの受付
- ・コンパスの貸し出し
- ・Eカード変更
- ・地図販売
- ・欠席者地図配布
- ・その他、参加費の返金など

②事前に申し込みされた方

配布物置場が受付付近にございます。(レンタルされる場合)Eカード、参加者ご本人のお名前とクラスが書かれたバックアップラベルを、お間違えの無いようにお取りください。

MyEカードを忘れた場合は、受付にて1Raceレンタルの場合は200円、1Dayレンタルの場合は300円でレンタルできます。

③当日申込される方

当日申込用紙を受付でお渡します。

必要事項を記入後、受付に提出して参加費を支払ってください。

その場で、Eカードとバックアップラベルをお渡します。

地図がなくなった場合は、その時点で当日申し込みを締め切ります。

当日参加者多数の場合、当日参加者の競技時間が確保されない場合がございますが、ご了承ください。

- ・当日申し込み参加費

	MA,WA	N,G
京大京女現役生	1900円	700円
一般	2500円	1100円
高校生以下	無料	無料
市民	500円	500円

④コンパス貸し出し

受付でコンパスの貸し出しを行います。その際、保証料として3000円を預かります。

競技終了後にコンパスと引き換えに保証金をお返します。

コンパスを紛失、破損させた場合は保証金をお返すことができません。

⑤欠席者地図配布

決勝スタート閉鎖時刻より、欠席者の地図をその代理人の方に配布します。希望者は受付にお越しください。

⑥参加費の返金・徴収

振り込まれた参加費に過不足がある方は公式掲示板にてお知らせします。該当する方は受付にてその差額分を返金または頂戴します。

7. 競技情報

①基本情報

競技形式 A クラス:予選・決勝方式のポイントオリエンテーリング ミドルディスタンス競技

N.G クラス:ポイントオリエンテーリング ミドルディスタンス競技

地図情報 あいの土山～四季彩とやまびこの郷～

JSOM2007 準拠 (特殊記号あり)/A4 サイズ

縮尺 1:10000/等高線間隔 5m/ 走行可能度 4 段階表示

計時 EMIT 社製電子パンチングシステム(Eカード)による。

②トレインプロフィール

滋賀県甲賀市のほぼ東端、土山町内標高 300m～400m の山中に位置しています。1993 年(第 15 回)インカレロング使用トレインです。トレイン全体を通して植生がきわめて良好で、また、関西特有の急峻な斜面の傾向はあるものの、尾根や沢上は平坦かつ明快な地形であるため走行可能度は非常に高いです。小径の発達は見られる程度のため、不整地を多く走行することが予想されます。

③コースプロフィール

トレインの特性上登距離が多くなり、体力的要求が大きくなるコースではありますが、不整地は見通しがよく走りやすいので速いスピードでのナビゲーション能力も必要になってくるでしょう。また細かいルートチョイスやコンパスワークなど様々な課題を盛り込んだコースとなっています。

④特殊記号

『あいの土山～四季彩とやまびこの郷～』には、下記のような特殊記号が存在します。

×(黒)人工特徴物

○(黒)炭焼き釜跡

○(緑)目立つ樹木

⑤各クラスの情報

			距離(km)	登高距離(m)	優勝設定時間(min)	競技時間(min)
MA	予選(MQ)		1.78	170	20	60
	決勝	A-final(MAF)	2.90	320	35	90
		B-final(MBF)	2.11	210	25	90
WA	予選(WQ)		1.41	125	20	60
	決勝	A-final(WAF)	2.32	215	35	90
		B-final(WBF)	1.79	130	25	90
N/G			1.49	70		

予選上位者は A-final に進出できます。男子の A-final(MAF)進出者は上位 20 名+特別枠、女子の A-final(WAF)進出者は 6 名+特別枠です。

特別枠の条件は、不通過者内の巡航 1 位、ミス率 1 位(ただし、いずれも通過者を上回っている場合に限る)とします。

運営の都合上、競技情報やクラスの変更などを予告なく行う可能性があります。

⑧救護所・給水所

救護所・給水所はフィニッシュ地区にのみ設置します。

⑦服装

運動に適した服装や靴でご参加ください。服の露出の少ない服装、長袖・長ズボンをお勧めいたします。

⑧代走

本大会では代走を認めます。希望される方は受付に申告してください。

但しその場合、表彰対象外となり成績は参考記録となります。

⑨コントロール位置説明表

本大会では、コントロール位置説明表はスタート 2 分前枠でお渡しします。

コントロール位置説明表は地図の表面にも印刷されています。

⑩調査依頼・提訴

調査依頼・コントロール通過に関する説明・苦情等は本部で受け付けます。本部の回答に疑問がある場合、提訴を行うことができます。調査依頼・提訴は、どちらも本部にて文書でお伝えください。結果は依頼・提訴人に文書でお伝えしたうえ、必要であれば公式掲示板に掲示します。

8. 大会の流れ

①会場

配布物が受付近くにありますので、間違いなくご自分のものをお取りください。

当日申し込みされる方はまず受付にお越しください。

競技前には公式掲示板に目を通しておいてください。

着替えは、男性は男性トイレ、女性は女性トイレにて行えます。

会場・受付について、詳しくは5. 会場 6. 受付を参照してください。

②スタート

スタート地区までは黄色テープ誘導で約20分です。

スタート地区には、アクティベートユニット、現在時刻を表示する時計があります。

スタート枠に入る前にアクティベートを済ませておいてください。動作不良が確認された場合はスタート役員に申し出てください。

私物からレンタルEカードに変更する場合、レンタル料金(1Dayレンタルの場合は300円、1Raceレンタルの場合は200円)は競技終了後に受付でお支払いください。

・スタート3分前

ご自身のクラスのレーンの3分前枠にお入りください。1分間隔のチャイマーが鳴り次第、次の枠に進んでください。

・スタート2分前

コントロール位置説明表がございます。該当するクラスのものを間違いなくお取りください。

・スタート1分前

スタート役員がスタート方法の指示や、Eカード番号等、各種確認を行います。スタートの合図とともに出走してください

地図はスタート後に自分のクラスの地図を取ってください。取り間違えの内容にご注意ください。

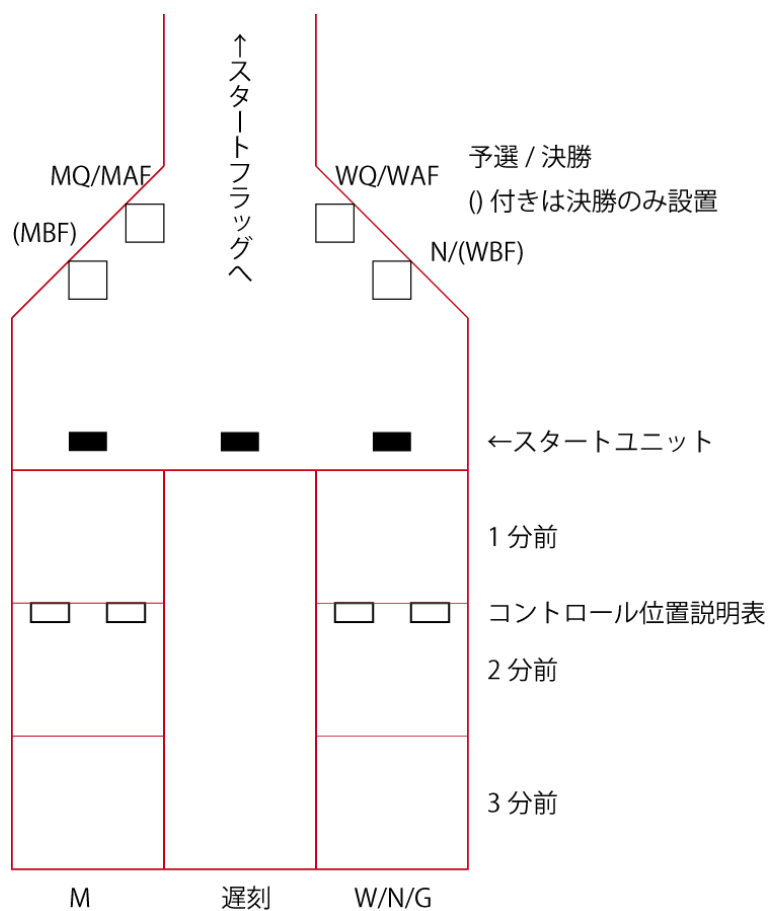
・遅刻

ご自身のスタート時間にスタート地区に間に合わず遅刻した場合は、その旨を役員にお伝えください。
ただし、スタート閉鎖時間以降は出走できません。

遅刻専用レーンよりスタートできます。なお、遅刻者の記録は予め指定されたスタート時間から算出いたします。

正規時刻でスタートする選手に影響を及ぼすタイミングでのスタートはできません。必ずスタート役員の指示に従ってください。

・スタート地区レイアウト



③競技中の注意

・一般的注意

鹿等の野生動物が多く見られますので注意して下さい。

一部で急峻な斜面があり、土も滑りやすい性質のものとなっていますので、慎重に走行して下さい。

トレイン内においてはヒルの生息が確認されています。もし噛まれた場合はゴール及び会場に対策用品が有るのでそこで処置を受けて下さい。

トレイン山岳部の外郭は鹿対策のため、柵で囲われています。

柵の上部には高圧電流が通っていますので、くれぐれもよじ上らないで下さい。

係員がいないところで、鹿対策の柵やネットを開けた場合は、必ず閉めるようにして下さい。また、それらを傷つけないで下さい。

トレイン内に火気を持ち込まないで下さい。

トレイン内に強度が低い橋が架かっている個所があります。危険ですので、橋は通行禁止とします。横の斜面を上り下りするようにしてください。地図中にこの橋は表記されていません。

・Eカードについて

コントロールについたら、まずコントロール識別番号を確認し、ユニットにEカードをセットしてください。

間違ったコントロールのパンチが記録されていても、正しい順番でコースの全コントロールにパンチすれば問題ありません。

パンチするコントロールを間違えた場合、そのまま正しいコントロールに行ってください。

【例】2 → 3 → 4 と行くべきところ、3 を飛ばして 4 をパンチした場合 ⇒ 3 に戻ってパンチをし、再び 4 にパンチする。

レンタルした E カードを紛失・破損した場合、実費 5000 円を頂きます。

④フィニッシュ

ラストコントロールからフィニッシュまでは赤白テープ誘導です。

パンチングフィニッシュとなります。

途中棄権する場合、競技の途中である場合でもフィニッシュ閉鎖時刻(予選の場合は 13:15、決勝の場合は 16:30)までに必ずフィニッシュを通過し、その後計算センターへお越しください。フィニッシュ閉鎖時刻後にフィニッシュの通過が確認されない場合、搜索の対象となります。

フィニッシュ後は青色テープ誘導を辿って会場まで戻り、計算センターで E カードの読み取りを行ってください。会場までの所要時間は約 20 分です。

レンタルした E カードやコンパスは計算センターで回収します。E カードは、1R のみの場合は予選読み取り後、1D の場合は決勝読み取り後に回収します。

地図回収は行いません。会場では地図を開かないようにし、未出走者が地図を見る事が無いようにしてください。

9. 速報・成績表

成績の速報を公式掲示板に随時掲示します。

成績は成績確定後に大会ウェブサイト、Lap Center に掲載します。

10. 表彰

表彰は 16:00 より受付前にて行う予定です。

A-final は上位 3 名、B-final は上位 1 名を表彰します。

競技の進行具合によっては時間が前後することがあります。

11. 注意事項

・参加者は自身の健康状態を十分に考え、自身の責任で参加して下さい。

・ご自身で出したゴミは必ずお持ち帰りください。

・会場内は禁煙です。火気は持ち込まないで下さい。

・大会の中止

大会当日、降雨・降雪のある場合でもほとんどの場合で大会を執行します。

大会の開催に大きな支障をきたす事象が発生したと判断された場合、大会を中止します。

大会を中止する場合は大会当日 6 時ウェブサイト等にて迅速に通知をします。

・参加費の返金

いかなる理由があっても参加費の返金は致しません。

・傷害保険

本大会はセイワインシュアランス様の傷害保険に加入しています。

万が一、怪我等をされた場合は傷害保険によって補償を受けることができます。保険による補償が必要となった場合、受付に申し出て下さい。

なお、応急処置とこの傷害保険による補償をしますが、補償額には限りがあります。

また、怪我に対する責任は一切負いません。

・個人情報の扱い

本大会に於いて申し込みの際に得た個人情報は、参加案内、結果発表、各種通知、大会運営の為にのみ利用します。

名前や所属、記録は結果発表の為にウェブ上に記載します。大会中に撮影された写真はウェブ上で公開されることがあります。

12. 大会スタッフ

実行委員長	市脇翔平(京都大学 2007 年度入学)
運営責任者	中村陽二(京都大学 2010 年度入学)
競技責任者	安中勇大(京都大学 2011 年度入学)
コースプランナー	市脇翔平(京都大学 2007 年度入学)
渉外責任者	松島真之(京都大学 2012 年度入学)
広報責任者	小野真嗣(京都大学 2012 年度入学)
申込責任者	小野真嗣(京都大学 2012 年度入学)
会計責任者	小菅一輝(京都大学 2011 年度入学)

本部

市脇翔平

会場・サービス

安中勇大、坂井あんず、金子世玲那

スタート

中村陽二、小菅一輝、大杉政久

フィニッシュ

笠間悠輔、松島真之

計算センター

小野真嗣

-Special Thanks-

山内自治振興会の皆様

松澤俊行様

13. お問い合わせ

本大会公式メールアドレス: sho3wk@gmail.com

電話(運営責任者-中村):090-1220-5994