京大OLC安中一門大会
プログラム

目次

1. 実行委員長あいさつ … 1
2. 概要 … 1
3. 交通案内 … 1 - 2
4. 会場案内 … 3
5. 当日の流れ … 3 -4
6. 受付 … 4
7. スタート … 5
8. ゴール … 5
9. 競技情報 … 5 - 7
10. 練習用コース … 8 - 11
11. 注意事項 … 11
12. 大会中止時の連絡 … 11
13. 大会役員 … 11 - 12
14. 問い合わせ … 12

1.　実行委員長あいさつ

　この度はお忙しい中京大OLC安中一門大会にご参加いただきありがとうございます。安中一門とは、京大OLCの縦割り制度に基づく４つの一門のうちの一つで、今年度の頭より活動しています。少人数運営のため、行き届かないところもあるかと思いますが、参加者の皆様には楽しんでいただけたら幸いです。

　今回のテレインである上桐生は第１５、１８回京大京女大会で使用された、関西有数の良テレインです。ここ数年、大規模な道路の造成が行われたため使えなくなっていたものを一門のメンバーでリメイクしました。上桐生が久しぶりの方も、初めての方も必ず満足していただけるコースを用意しています。

　また、今大会の目玉として、インカレミドルセレを控えた学生のために大会公式コーチをお招きしました。午後の練習の際には、普段は見ることのできないトップ選手の走りから様々なことを学んで成長していただけたら幸いです。

　最後になりましたが、本大会の開催に当りご協力いただいた皆様に厚く御礼を申し上げます。

実行委員長 京大OLC安中一門コーチ 安中勇大

2. 概要

開催日時	2017年12月 9日（土）　雨天決行・荒天中止
開催地	滋賀県大津市
会場	桐生若人の広場
主催	京都大学オリエンテーリングクラブ　安中一門
大会役員	
実行委員長	安中勇大（京都大学2011年度入学）
CEO	実藤俊太（京都大学2013年度入学）
運営責任者	松本萌希（京都大学2015年度入学）
競技責任者兼コースプランナー	森河俊成（京都大学2016年度入学）

3. 交通案内

【公共交通】

　JR草津駅から直通のバスがあります。バス利用で約30分かかります。

　草津駅東口から帝産バス

「上桐生 ダイキン・グリーンヒル行」乗車、終点「上桐生」下車すぐ。

　お帰りの際は「上桐生」から帝産バス「草津駅東口 グリーンヒル・青地行」にお乗りください。

　　☆運賃は片道430円となります。

　　☆交通機関に遅れが生じる場合があります。

　　あらかじめ時間に余裕を持ってお越しください。

帝産バス　時刻表		
草津駅東口→上桐生	上桐生→草津駅東口	
8:00→8:30	11:30→12:00	14:30→15:00
9:00→9:30	12:30→13:00	15:30→16:00
9:30→10:00	13:30→14:00	15:55→16:25
10:00→10:30		16:25→16:55
10:30→11:00		16:55→17:25

【自家用車】

　上図のように、新名神高速「草津田上IC」から県道2号線を北東に約3km進み、突き当たりの「岡本町南」を右折後、左手の草津川をわたり、「桐生若人の広場」の看板に従い川沿いに進んでください。幅員減少につき、走行には十分ご注意ください。新名神高速「草津田上IC」から会場まで約15分です。

★会場付近にコンビニや飲食店はありません。草津駅周辺等で事前に飲み物・昼食を購入しておくことを強くお勧めします。

4. 会場案内

会場は「桐生若人の広場」で、青空会場です。

<u>トイレ・更衣室</u>

トイレは右図にある箇所がお使いになれます。男性は男子トイレ、女性は女子トイレ、テントが更衣室としてお使いになることができます。

<u>ウォーミングアップ</u>

本大会にはトレーニングコースを設けません。ウォーミングアップ場所は当日にお知らせします。

<u>配布物置き場</u>

配布物置き場は受付付近にございます。

5. 当日の流れ

午前のレースに関するもの

午後のメニューに関するもの

9:00	開場
	練習用コース申し込み受付開始
9:00 - 10:00	当日申し込み受付
10:00	トップスタート
11:30	スタート閉鎖
	地図販売 / 欠席者地図配布開始
12:30	表彰式
13:00	ゴール閉鎖
	練習用コース開始

15:30　　練習用コース閉鎖
　　練習用コース申し込み受付終了
16:00　　会場閉鎖

6. 受付

【事前申し込み】

レンタルEカードを使用する予定の方

レンタルEカードとバックアップラベルをお渡ししますので、配布物置き場までお越しください。

マイEカードを使用する予定の方

バックアップラベルをお渡ししますので、配布物置き場までお越しください。

当日Eカードを忘れた場合は受付にお申し出ください。スタートリストとEカード番号が異なっている場合も受付にお申し出ください。

【当日申し込み】

受付にて申し込み用紙に必要事項を記入の上、以下の通り参加費をお支払いください。Eカードとバックアップラベルをお渡しします。

当日申し込み参加者用の地図枚数には限りがございますのでご了承ください。また、当日申し込み参加者は全員レンタルEカードでの出走となります。

参加区分	当日申し込み参加費
京大・京女新人	1500円
他大新人	2000円
京大・京女旧人	2000円
他大旧人 / 一般	2500円

- 上の表の参加費にはEカードのレンタル代が含まれています。
- 練習用コースに参加される他大 / 一般の方は別途400円をいただきます。
- レンタルEカードを破損・紛失された場合は実費5000円をいただきます。

【コンパス貸し出し】

受付にてコンパスの貸し出しを行います。貸し出しの際に保証金として3000円をお預かりします。保証金はコンパスの返却と引き換えにお返しします。ただし、コンパスの数には限りがあります。

【地図販売】

当日11:30より受付にて地図販売を行います。

全コントロール図　600円/枚
各コース図　500円/枚
白図　400円/枚

7. スタート

【スタートまでの流れ】

会場からスタート地区までは青テープ誘導で徒歩25分です。

スタート地区にアクティベートユニットと時計を設置しますので、スタート枠に入るまでに各自Eカードのアクティベートを行ってください。Eカードをお持ちでない方は出走できません。

【スタート形式】

スタート時刻の

- 3分前…アクティベートを行った上で、係員の指示に従ってEカードのチェックを受けてください。
- 2分前…コントロール位置説明をお取りください。
- 1分前…時間になりましたら地図を取って出走してください。スタート地区からスタートフラッグ（地図上の△）までは赤白テープ誘導です。

【遅刻について】

スタート時間に遅刻した場合はその旨をスタート地区の係員にお伝えください。遅刻専用レーンより出走できます。なお、遅刻者の記録は予め指定されたスタート時刻から算出することとします。ただし、スタート閉鎖時刻11:30以降は出走できません。

8. ゴール

【ゴールの流れについて】

最終コントロールからゴールまでは赤白テープ誘導です。

ゴールはパンチングフィニッシュです。

ゴール後はゴール順に係員のチェックを受けてください。また、ゴール後は速やかに計算センターに向かってください。会場までは紫テープ誘導で徒歩10分です。レンタルEカード・貸しコンパスの方は計センにてそれぞれお返しください。

【ゴール閉鎖について】

13:00にゴールを閉鎖し撤収を開始します。これ以降の計時は行いません。競技途中であっても必ずこの時間までにゴールを通過してください。また、競技を途中棄権する場合も必ずゴールを通過してください。ゴールを通過していない参加者は、未帰還者として捜索を行います。

9. 競技情報

【競技形式】

計時によるポイントオリエンテーリング ミドルディスタンス競技

オプションで練習用コースを用意（計時なし）

【計時方法】
EMIT社製電子パンチングシステム（E-card）使用

【使用地図】
「上桐生」
2010年京都大学オリエンテーリングクラブ作成
2013年拡大リメイク　2017年一部修正
縮尺1:10000　等高線間隔5m　通行可能度4段階表示

【競技時間】
90分

【ゴール閉鎖】
13:00

【テレインプロフィール】
上桐生は第15回京大京女大会で新規テレインとして開拓され、第18回の同大会にて拡大リメイクされたテレインである。今回は新たに作られた造成道のための地図修正を施して使用する。関西特有の細かい尾根や沢がよく発達している一方で平らで広い沢もあり、植生についても藪の濃い所と走行可能度の高く見通しの良い所が混在し変化に富んでいる。

（第18回京大京女大会プログラムより一部引用）

【コースプロフィール】
翌週に石部・雨山で行われる関西学連ミドルセレの対策となるようなコースを意識した。全てのクラスにおいて大胆なルートチョイスはほとんどなく、実行力の問われるレッグが続くミドルらしいコースとなっている。

【クラス】

クラス	対象者	距離(km)	登距離(m)	優勝設定時間
MA	男子向け	4.0	170	35
MAS	男子向け（距離短め）	3.1	115	35
WA	女子向け	3.4	130	35

- 女性のMクラスへの参加は妨げません。
- B/Nコースは事前申し込み者がいなかったため、廃止しました。
- 赤字箇所は要項2からの変更点です。

【競技中の誘導】
スタート地区からスタートフラッグ（地図上の△）・競技中・最終コントロールからゴールまでは赤白テープによる誘導を行います。

【コントロール位置説明】
MA / MAS / WAクラスはIOF記号表記です。
B/NクラスはIOF記号および日本語による表記です。
コントロール位置説明はスタート2分前に配布します。

【特殊記号】
特殊記号として以下の記号を用います。
◉　…　人工特徴物（石仏・石碑・三角点）
×　…　人工特徴物（檻・廃車・モニュメント・銅像）

【立入禁止箇所】
本テレイン内には立入禁止箇所があります。
パープルハッチ・網掛けハッチのかかっている区域や、道上に「×××」のかかっている通過禁止箇所には立ち入らないようご注意ください。

【速報】
成績の速報を公式掲示板に随時掲示します。速報は正式記録とは異なりますのでご注意ください。
成績は確定後にLapCenterに掲載します。
成績表の郵送は行いません。

【調査依頼】
本大会では調査依頼を受け付けません。

【代走】
全クラスにおいて当日の代走を認めます。当日の受付時間内に受付までお越しください。

【表彰】
12:30より会場の本部前にて表彰式を行います。
表彰は各クラスの上位3名（参加者が2人以下の場合はその人数）を表彰します。
競技の進行具合によっては時刻が前後することがあります。

10. 練習用コース

午後に練習用コースを設けます。参加される方は受付までお越しください。
参加区分「他大旧人 / 一般」の方は参加費400円をいただきます。
練習用コースでは計時は行いません。
また、入山管理を行いますのでレース後に再入山時および帰還時は必ず受付までお越しいただきますよう、お願いいたします。

【コースについて】
用途に応じて多彩なコースを用意しています。申し込みの際に希望のコースをお申し付けください。
1枚の地図に複数のコースが含まれているものがありますので、あらかじめご了承ください。

【コーチについて】
練習用コースでは大会公式練習コーチを設けており、申し込みの先着順でコーチによる指導を受けていただくことも可能となっています。各メニューごとに申し込み用紙を用意するので、コーチ指導を申し込む際には練習用コースの申し込みの他に、希望するメニューの申し込み用紙にも記入してください。
詳しくは以下をお読みください。

☆大会公式練習コーチのご案内☆

午後の練習メニューでは大会公式コーチを設けています。成長できるまたとない機会になることをお約束します。うまくなればオリエンテーリングをもっと好きになれますよ！

【概要】
メニュー内容により大まかに３種類のクラスに分類しています。
A. テレインウォーク ＜コーチ１人あたり５人まで＞
テレイン内を歩き、午前レース復習や練習用コースでのナビゲーション基礎指導などを受けることができます。
B. （相互）ランオブ ＜コーチ１人あたり２人まで＞
コーチのオリエン中の様子を見せていただいたり、参加者のオリエン中の様子をコーチに見ていただくことができます。
C. チェイシング/ファシュタ ＜コーチ１人あたり５人まで＞
より速くなりたいオリエンティアを対象に、トップ層のスピードやナビゲーションを体感することができます。

【担当いただくコーチの皆様　（敬称略）】

A.　テレインウォーク

木村史依（金沢OG1年目）

主な戦績
2016年度ICR　4位(2走)
2016年度ICL　8位
2015年度　留年

安中勇大（京都OB3年目）

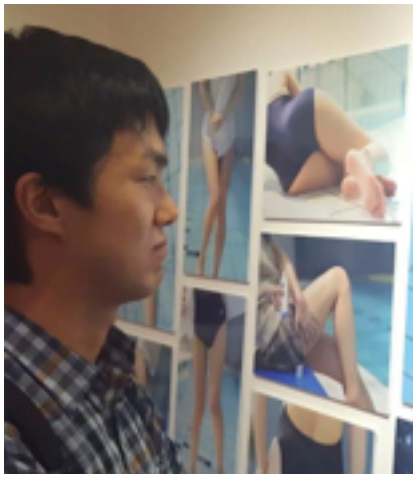

主な戦績
2014年度ICR　2位(1走)
2014年度ICL　17位
2014年度ICS試行大会　5位

B.　（相互）ランオブ

前田悠作（名古屋OB4年目）

主な戦績
2013年度ICR　2位(2走)
2013年度ICM　23位
2013年度ICL　7位

糸井川壮大（京都OB2年目）



主な戦績
2015年度ICR　2位(2走)
2015年度ICM　5位
2015年度ICL　10位

大竹達也（金沢OB1年目）

主な戦績
2017年度ICR　1位(3走)
2017年度ICM　DISQ
2015年度ICS　25位

築地孝和（神戸OB1年目）

主な戦績
2017年度全日本S　5位
2017年度ICM　26位
2017年度ICS　4位

C. チェイシング/ファシュタ

菅谷裕志（名古屋OB6年目）

主な戦績
2016年度全日本M 14位
2015年度全日本L 20位
2011年度ICM　7位

松下睦生（京都OB3年目）



主な戦績
2015年度全日本L　1位
2014年度ICR　2位(3走)
2014年度ICM, ICL　1位

- コーチ指導を受けるにあたり参加費は発生しません。参加区分が「他大旧人 / 一般」の方は、午後練習コース参加費400円をお支払いいただいてあれば追加料金は発生しません。
- 当日9:00より申し込み開始の先着順となっておりますので、コーチによる指導を希望される方はお早めにお申し込みください。

11. 注意事項

- 競技中の服装は肌の露出の少ないものを推奨します。公序良俗に反するような服装での出走は禁止します。
- 会場へのO-map「上桐生」の持ち込みを禁止します。
- 金属ピン付きシューズでの出走は禁止しません。
- 大会当日まで本大会出場予定者のO-map「上桐生」範囲内へのオリエンテーリング・トレーニング目的での立ち入りを禁止します。新名神高速道路の車での走行は禁止しません。
- 貸し出し用コンパスを用意しますが、数に限りがあります。貸し出しの際は、保証金として3000円をお預かりします。万が一コンパスを紛失・破損させた場合は保証金を返還しません。
- お支払いいただいた参加費は原則として返還しません。
- ごみは各自でお持ち帰りください。
- 貴重品は各自で管理してください。紛失・盗難に関して、主催者は一切責任を負えませんのでご了承ください。
- 一般の方や車との事故には十分注意して競技をしてください。
- 本大会は傷害保険に加入していません。また、健康保険証の持参をお勧めします。
- 本プログラムに記載されている内容は変更される可能性があります。大会当日の公式掲示板もご確認ください。

12. 大会中止時の連絡

荒天により中止が懸念される場合は朝5:30までに大会HPにて連絡します。

13. 大会役員

実行委員長	安中勇大（京都大学2011年度入学）
CEO	実藤俊太（京都大学2013年度入学）
運営責任者	松本萌希（京都大学2015年度入学）
競技責任者兼コースプランナー	森河俊成（京都大学2016年度入学）

渉外責任者	木下雄大	広報・申し込み責任者	瀧澤明希
会計責任者	田中陽祐	備品担当者	平原誉士
twitter担当者	安中一門一同		

本部・会場　安中勇大　実藤俊太　松本萌希　森河俊成

受付　　野々村真誉　瀧澤明希
スタート　　唐崎準也　平原誉士　福岡憲彦
ゴール　　木下雄大　田中陽祐
計セン　　加茂暢也　竹村拓樹

14. 問い合わせ

本大会公式アドレス　yasunakagroup2017☆gmail.com
（☆を@に変換してください。）